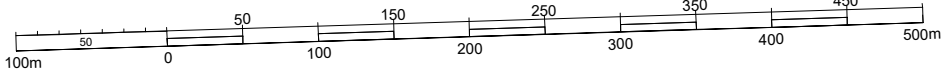


Elemento n° 476012
PUNTA PANTENECIANNI

Scala 1:5000



- DATI INFORMATIVI

SISTEMA DI RIFERIMENTO
WGS84 la cui realizzazione a livello europeo è il sistema ETRN89 (European Terrestrial Reference System 1989).
Realizzazione nazionale: IGM95 $a = 6378137$ m $f = 1/298,257222101$

RAPPRESENTAZIONE CARTOGRAFICA:
 Contorno Viasava di Meicatos ETMS-TMzn su fusi di 6° con meridiani centrali di 15° (Zn=22) e 21° (Zn=34) est dal meridiano di Greenwich
 rispetto al quale sono riferite le longitudini. Fattore di scala 0.0000

ALTIMETRIA
L'altimetria in metri è riferita al sistema nazionale (Ginevra 1942).
L'equidistanza delle curve di livello è di 5 m (per le curve a tratti 1 m).

Fonte di riferimento: EUSO (Elizavinda International con orientamento medio europeo)

QUADRETTATURA CHILOMETRICA

La quadratura TM-ET589, relativa al sistema WGS84, indica il relativo valore numerico espresso in metri. Negli elementi cartografici a margine di ciascun foglio, lungo il meridiano 10° (e i foli 23 e 34, sono riportati anche, con carattere inclinato, i valori del fuso secondario. Fusi interessati: 23 e 34, fuso ogni per le coordinate: E= 000000 m.

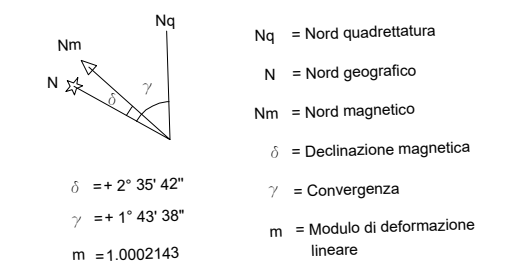
La quadratura chorologica Gauss-Boga, relativa al sistema nazionale ROMA 42, è omble unitario i simboli \rightarrow indicati a margine dell'elemento cartografico.

La quadratura di Cassini del sistema TM-ET589 al sistema nazionale sono, per questo elemento:

COORDINATE DEI VERTICI

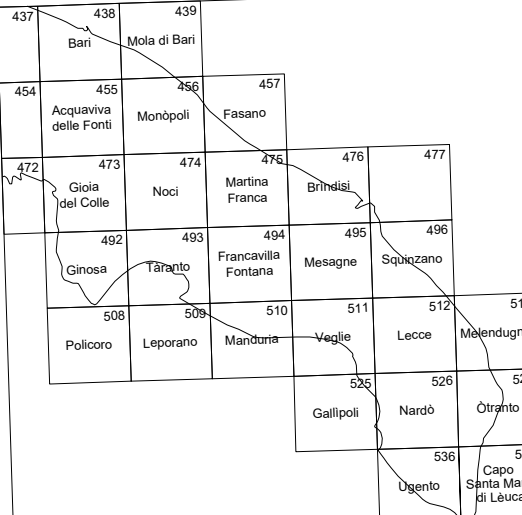
LONGITUDE (PICO POINT) NORTH IN °N		TM: ETB859		ETB859	
		VERTICO	U	VERTICO	LATITUDE
N.D.	72600.83	U	ZN+33	1° 42' 42.000"	40° 48' 58.617"
N.E.	72601.72	U	ZN+33	1° 42' 42.000"	40° 48' 58.617"
N.E.	72602.61	U	ZN+33	1° 42' 42.000"	40° 48' 58.617"
S.E.	72610.59	U	ZN+33	1° 42' 42.000"	40° 48' 58.617"
S.E.	72610.59	U	ZN+33	1° 42' 42.000"	40° 48' 58.617"
TM: UTD00					
		VERTICO	U	FUORO M	LONGITUDE
N.D.	72600.83	U	FUORO M	1° 42' 42.000"	40° 48' 58.617"
N.E.	72601.72	U	FUORO M	1° 42' 42.000"	40° 48' 58.617"
N.E.	72602.61	U	FUORO M	1° 42' 42.000"	40° 48' 58.617"
S.E.	72610.59	U	FUORO M	1° 42' 42.000"	40° 48' 58.617"
S.E.	72610.59	U	FUORO M	1° 42' 42.000"	40° 48' 58.617"
ROMA-BOCCA - ROMA 40					
		VERTICO	U	LONGITUDE	LATITUDE
N.D.	23640.82	U	FUORO M	1° 42' 42.000"	40° 48' 58.617"
N.E.	23640.82	U	FUORO M	1° 42' 42.000"	40° 48' 58.617"
N.E.	23640.82	U	FUORO M	1° 42' 42.000"	40° 48' 58.617"
S.E.	23640.82	U	FUORO M	1° 42' 42.000"	40° 48' 58.617"
S.E.	23640.82	U	FUORO M	1° 42' 42.000"	40° 48' 58.617"

DATI DI ORIENTAMENTO E MODULO DI
DEFORMAZIONE LINEARE AL CENTRO
DELL'ELEMENTO




Declinazione magnetica al centro dell'elemento il 1° gennaio 2012
Il valore della declinazione varia annualmente di circa +4'20"

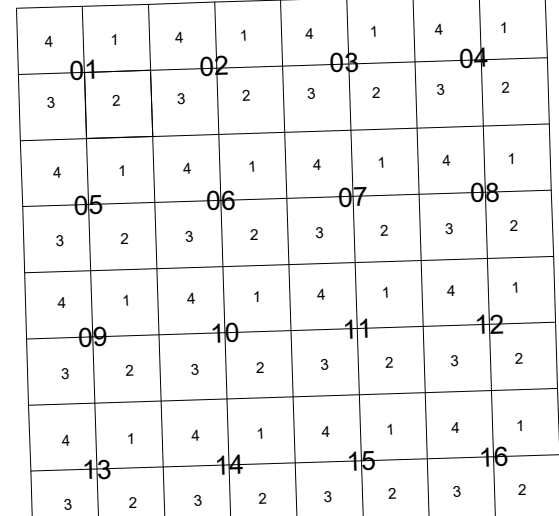
QUADRO D'UNIONE 1:50000



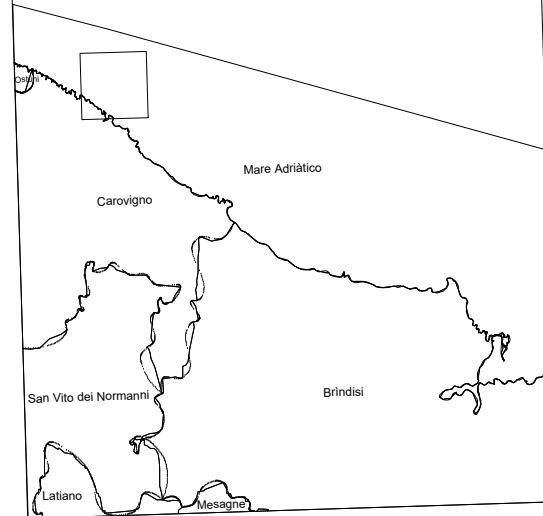
QUADRO D'UNIONE DEGLI ELEMENTI LIMITROF



POSIZIONE DELL'ELEMENTO NEL F.470



UNITI AMMINISTRATIVI NEL FOGGIO 479



Servizi di Informazione Territoriale S.r.l.
Piazza Papa Giovanni Paolo II, 8 70015 NOCI (BA)

476012 PUNTA ANTENBORO